


	<b>ACTA</b> <b>10 Febrero 2020</b>	
	<b>Comisión de Calidad del Grado en Ingeniería en Geomática y Topografía</b>	

Acta <sup>1</sup> de la Comisión de Calidad del Grado en Ingeniería en Geomática y Topografía			
Fecha:	Lugar donde se celebra:	Hora Comienzo	Hora finalización:
10/02/2020	Salón de Grados	10:10	10:30
<b>Coordinador:</b> José Manuel Nogales Galán		<b>Secretario:</b> Manuel Soto Castro	
<b>Relación de asistentes:</b>			
<p><b>José Manuel Nogales Galán</b> (Coordinador, Dpto. de Expresión Gráfica, Área de Ingeniería Cartográfica, Geodesia y Fotogrametría)</p> <p><b>Halina C. Cwierz López</b> (Dpto. Ingeniería Sistemas Informáticos y Telemáticos, Área de Lenguajes y Sistemas Informáticos)</p> <p><b>Píriz Mira, Guillermo</b> (Dpto. de Expresión Gráfica, Área de Ingeniería Cartográfica, Geodesia y Fotogrametría)</p> <p><b>Manuel Soto Castro</b> (Pas/Gestión Calidad)</p>			
<b>Relación de asistentes que justifican su falta de asistencia:</b>			
<p><b>Vaquero Martinez, José Manuel</b> (Dpto Física, Área Física de la Tierra)</p> <p><b>Carmen Gallego Bacas</b> (PAS)</p> <p><b>Ballel Caballero, José Antonio</b> (Dpto. de Expresión Gráfica, Área de Ingeniería Cartográfica, Geodesia y Fotogrametría)</p> <p><b>Felicísimo Pérez, Ángel M</b> (Dpto. de Expresión Gráfica, Área de Ingeniería Cartográfica, Geodesia y Fotogrametría).</p>			
<b>Orden del día:</b>			
<ol style="list-style-type: none"> <li>1. Participación del Centro Universitario de Mérida en la reuniones de las Escuelas de Topografía.</li> <li>2. Ruegos y preguntas</li> </ol>			
<b>Acuerdos-Desarrollo de la sesión:</b>			
<ol style="list-style-type: none"> <li>1. <b>Participación del Centro Universitario de Mérida en la reuniones de las Escuelas de Topografía.</b>            Interviene y expone el actual miembro en dichas reuniones Guillermo Píriz. La finalidad de dichas reuniones es la difusión y el intercambio de información de las diferentes Escuelas Nacionales, de la titulación. Comenta que por parte del Centro Universitario, el Área, y el Colegio de Topógrafos, asignaban un dotación económica para llevar a cabo dicha difusiones.            A la fecha de hoy varias escuelas dejaron de aportar económicamente y se abandona el proyecto por falta de recursos.</li> </ol>			


<sup>1</sup> Según art. 18.1 Ley 40/2015

	<b>ACTA</b> <b>10 Febrero 2020</b>	
	<b>Comisión de Calidad del Grado en Ingeniería en Geomática y Topografía</b>	

Al mismo tiempo Guillermo Píriz, expresa su deseo de no ser miembro en representación de la titulación en dichas reuniones, y desde la comisión de Calidad, se propone seguir participando en ella, bien por el propio Director del CUM o persona quien delegue, para la próxima reunión que tendrá lugar vía on-line el próximo 21/02/2020, donde se tratará el borrador de las nuevas competencias para la futura titulaciones Geomática o Geoinformación. Dicho borrador de competencias que obra en poder de Guillermo Píriz lo entregará al Coordinador de la titulación José Manuel Nogales para su evaluación y estudio.

**2. Ruegos y preguntas**

No hay.

<b>Fecha de Aprobación<sup>2</sup>:</b>  <b>10/02/2020</b>		<b>El Secretario</b>  <b>Fdo.: Manuel Soto Castro</b>
		<b>Vº Bº</b> <b>El Coordinador</b>  <b>Fdo.: José Manuel Nogales Galán</b>

<sup>2</sup> Según art. 18.2 Ley 40/2015