


	<b>ACTA</b> <b>21/01/2022</b>	
	<b>Claustro del Grado en Ingeniería en Geomática y Topografía</b>	

<b>Acta<sup>1</sup> del Claustro del 1º Semestre Grado en Ingeniería en Geomática y Topografía</b>			
<b>Fecha:</b> 21/01/2022	<b>Lugar donde se celebra:</b> Sala Zoom	<b>Hora Comienzo</b> 10:00	<b>Hora finalización:</b> 10:30
<b>Coordinador:</b> José Antonio Ballell Caballero		<b>Secretaria:</b> Carmen Gallego Bacas	
<b>Relación de asistentes:</b>			
<p>José Antonio Ballell Caballero (Coordinador, Área de Ing. Cartográfica, Geodesia y Fotogrametría)</p> <p>Carmen Pro Muñoz</p> <p>María Eugenia Polo García</p> <p>Francisco Javier Gómez Morcillo</p> <p>Jerónimo García de Prado Fontela</p> <p>José Manuel Chaves González</p> <p>José Manuel Nogales Galán</p> <p>Alonso Sánchez Ríos</p> <p>Tomás Cortés Ruiz</p> <p>José Manuel Vaquero Martínez,</p> <p>Halina C. Cwierz López</p> <p>María Pilar Rubio Montero</p> <p>Angel Manuel Felicísimo Pérez</p> <p>David Sevilla González</p> <p>Mercedes Rico García</p> <p>María José Naranjo Sánchez</p> <p>Carmen Gallego Bacas (PAS y Gestora de Calidad)</p>			
<b>Relación de asistentes que justifican su falta de asistencia:</b>			
<b>Orden del día:</b>			
<ol style="list-style-type: none"> <li>1. Informe del Coordinador</li> <li>2. Agendas</li> <li>3. Difusión del título</li> <li>4. Ruegos y preguntas</li> </ol>			
<b>Acuerdos-Desarrollo de la sesión:</b>			
<ol style="list-style-type: none"> <li>1. El coordinador informa que durante el primer semestre del curso 2021-2022 no ha habido incidencias reseñables con la docencia.</li> <li>2. Las agendas han sido revisadas con normalidad. Los requerimientos de modificación al profesorado han sido respondidos con celeridad y no hay incidencias reseñables</li> <li>3. Sobre la difusión del título se genera un debate sobre las convalidaciones automáticas de ciclos formativos. Es difícil difundir la titulación de Geoinformación y Geomática si no se puede explicar al futuro alumnado qué asignaturas y de qué forma podrían convalidarlas. Se acuerda instar a la dirección para que consulte con el vicerrectorado competente si se va a aprobar una nueva adenda con la Junta de Extremadura y si se pueden aplicar las tablas</li> </ol>			

<sup>1</sup> Según art. 18.1 Ley 40/2015

	<b>ACTA</b> <b>21/01/2022</b>	
	<b>Claustro del Grado en</b> <b>Ingeniería en Geomática y Topografía</b>	

<p>de convalidaciones del título en extinción. En este último caso, solicitar información de la resolución que lo regule.</p> <p>4. Ruegos y preguntas No hay</p>	
<b>Fecha de Aprobación<sup>2</sup>:</b>  Aprobada en sesión asíncrona el 31 de enero de 2022	<b>La Secretaria</b>  <b>Fdo.: Carmen Gallego Bacas</b> <b>Vº Bº El Coordinador</b>  <b>Fdo.: José Antonio Ballell Caballero</b>

<sup>2</sup> Según art. 18.2 Ley 40/2015