


	ACTA 14 Septiembre 2018	
	Comisión de Calidad del Grado en Ingeniería en Geomática y Topografía	

Acta ¹ de la Comisión de Calidad del Grado en Ingeniería en Geomática y Topografía			
Fecha:	Lugar donde se celebra:	Hora de comienzo:	Hora de finalización:
14/09/2018	Sala Virtual	14/09/2018 12:05	14/09/2018 12:15
Coordinadora: José Manuel Nogales Galán		Secretario Académico: Guillermo Píriz Mira	
Relación de asistentes:			
<p>José Manuel Nogales Galán (Coordinador, Dpto. de Expresión Gráfica, Área de Ingeniería Cartográfica, Geodesia y Fotogrametría)</p> <p>Guillermo Píriz Mira (Secretario, Dpto. de Expresión Gráfica, Área de Ingeniería Cartográfica, Geodesia y Fotogrametría)</p> <p>Halina C. Cwierz López (Dpto. Ingeniería Sistemas Informáticos y Telemáticos, Área de Lenguajes y Sistemas Informáticos)</p> <p>Felicísimo Pérez, Ángel M (Dpto. de Expresión Gráfica, Área de Ingeniería Cartográfica, Geodesia y Fotogrametría)</p> <p>Ballel Caballero, José Antonio (Dpto. de Expresión Gráfica, Área de Ingeniería Cartográfica, Geodesia y Fotogrametría)</p> <p>Vaquero Martínez, José Manuel (Dpto Física, Área Física de la Tierra)</p> <p>Torres Hergueta, Enrique (Área Filología Inglesa)</p>			
Miembros de la comisión que justifican su inasistencia:			
Orden del día:			
1. Aprobación, si procede, de los tribunales de los Trabajos Fin de Grado presentados en la convocatoria de Septiembre 2018.			
Acuerdos-Desarrollo de la sesión:			
1. Se aprueban los tribunales propuestos por 5 votos a favor, 0 en contra y 0 en blanco. Vaquero Martínez, José Manuel, Halina C. Cwierz López, José Manuel Nogales Galán, Felicísimo Pérez, Ángel M, Ballel Caballero, José Antonio.			
Fecha de Aprobación²:	El Secretario Académico		
14/09/2018	 Fdo.: Guillermo Píriz Mira Vº Bº		
	El Coordinador  Fdo.: José Manuel Nogales Galán		

¹ Según art. 18.1 Ley 40/2015

² Según art. 18.2 Ley 40/2015