


	<b>ACTA</b> 11 de mayo de 2017	
	<b>Comisión de Calidad del  Grado en Ingeniería en  Geomática y Topografía</b>	

<b>Acta de la Comisión de Calidad del  Grado en Ingeniería en Geomática y Topografía</b>			
<b>Fecha:</b>	<b>Lugar donde se celebra:</b>	<b>Hora de comienzo:</b>	<b>Hora de finalización:</b>
11/05/2017	Sala de Juntas Centro Universitario de Mérida	10:00	10:45
<b>Coordinador:</b> Francisco Javier Ardila Pérez		<b>Secretaria Académica</b> M <sup>a</sup> Teresa de Tena Rey	
<b>Relación de asistentes:</b>			
Francisco Javier Ardila Pérez (Área de Ingeniería Cartográfica, Geodesia y Fotogrametría, Coordinador) M <sup>a</sup> Teresa de Tena Rey (Área de Ingeniería Cartográfica, Geodesia y Fotogrametría, Secretaria Académica) Halina C. Cwierz López (Área de Lenguajes y Sistemas Informáticos) José Manuel Nogales Galán (Área de Ingeniería Cartográfica, Geodesia y Fotogrametría) Guillermo Píriz Mira (Área de Ingeniería Cartográfica, Geodesia y Fotogrametría) M <sup>a</sup> Carmen Pro Muñoz (Área de Física de la Tierra) M <sup>a</sup> Pilar Rubio Montero (Área de Física Aplicada)			
<b>Miembros de la comisión que justifican su inasistencia:</b>			
David Sevilla González (Área de Matemática Aplicada)			
<b>Orden del día:</b>			
1.- Elección del nuevo Coordinador/a de la Comisión de Calidad y presentación de nuevos miembros. 2.- Ruegos y preguntas.			
<b>Acuerdos-Desarrollo de la sesión:</b>			
1. Dimisión de Francisco Javier Ardila Pérez como Coordinador de la Comisión de Calidad y cese como miembro de la misma. Se acuerda por unanimidad proponer como nueva Coordinadora a M <sup>a</sup> Teresa de Tena Rey, actual Secretaria. Se acuerda por unanimidad proponer como Secretario Académico a José Manuel Nogales Galán. Se acuerda por unanimidad que el nuevo miembro que integre esta Comisión sea nombrado por Sección Departamental de Mérida del Departamento de Expresión Gráfica.			
2. No hay ruegos ni preguntas			

	<p>ACTA 11 de mayo de 2017</p>	
	<p>Comisión de Calidad del Grado en Ingeniería en Geomática y Topografía</p>	

<p>Fechas de Aprobación:</p>	<p>La Secretaria Académica</p> 
<p>11/05/2017</p>	<p>Fdo.: Mª Teresa de Tena Rey</p>
	<p>Vº Bº El Coordinador</p>  <p>Fdo.: Francisco Javier Ardila Pérez</p>