


	PROCESO PARA EL DESARROLLO DE LAS ENSEÑANZAS DE LA ESCUELA DE INGENIERÍAS AGRARIAS	
	CÓDIGO: P/CL009_EIA_D002	



PLAN DOCENTE DE GEOMÁTICA

Curso académico: 2014-15

Identificación y características de la asignatura					
Código	501151			Créditos ECTS	6
Denominación (español)	Geomática				
Denominación (inglés)	Geomatics Engineering				
Titulaciones	INGENIERÍA DE LAS EXPLOTACIONES AGROPECUARIAS				
Centro	Escuela de Ingenierías Agrarias				
Semestre	Segundo(8º)	Carácter	Optativo		
Módulo	Optativo				
Materia	Geomática				
Profesor/es					
Nombre	Despacho	Correo-e	Página web		
Juan Ramón Morillo Barragán	D-604 Edificio Tierra de Barros	jdelpozo@unex.es	Aula virtual Mi sitio Google		
Francisco Javier del Pozo Baselga	D-602 Edificio Tierra de Barros	jmorillo@unex.es	Aula virtual		
Área de conocimiento	Ingeniería Cartográfica, Geodesia y Fotogrametría				
Departamento	Expresión Gráfica				
Profesor coordinador (si hay más de uno)	Juan Ramón Morillo Barragán				
Competencias					
EN COMPETENCIAS ESPECÍFICAS DE LA ASIGNATURA:					
CERA6: Levantamientos y replanteos topográficos. Cartografía, Fotogrametría, sistemas de información geográfica y teledetección en agronomía.					
Además, en nuestra asignatura los alumnos deberán:					
Adquirir capacidad para usar y programar ordenadores, manejar sistemas operativos, bases de datos y programas informáticos con aplicación en ingeniería.					
Incrementar y potenciar las capacidades y destrezas adquiridas en la asignatura de Topografía y Geodesia, y definidas en los epígrafes siguientes:					
<ul style="list-style-type: none"> • Capacidad para acometer el levantamiento y confección de los planos topográficos, así como para interpretarlos, usarlos y aprovecharlos de manera eficiente en la redacción de informes, peritaciones y proyectos, y en el traslado al terreno, cuando ello resulte necesario, de las alineaciones y/o entidades puntuales contenidas en los planos. • Destreza en el manejo de los equipos topográficos, criterio para elegir los puntos que definen la forma del terreno y aptitud para planificar adecuadamente los trabajos y para evaluar la calidad de los resultados obtenidos. 					

	PROCESO PARA EL DESARROLLO DE LAS ENSEÑANZAS DE LA ESCUELA DE INGENIERÍAS AGRARIAS	
	CÓDIGO: P/CL009_EIA_D002	

Temas y contenidos	
Breve descripción del contenido	
<p>Equipos electrónicos y técnicas informáticas usados para el registro, transferencia y procesado automático de datos en los levantamientos topográficos. Generación de modelos digitales del terreno. Cálculo automático de superficies y volúmenes en deslindes y particiones, en obras de movimiento de tierras y en cuencas, charcas y embalses. Software para replanteos. Control automático de maquinaria agrícola. Acceso a las infraestructuras de datos espaciales disponibles en la red (SIGPAC, PNOA, MTN, OVC, etc.)</p>	
Temario de la asignatura (Teoría)	
<p>Denominación del tema 1: INTRODUCCIÓN A LA INFORMÁTICA Y SUS APLICACIONES EN GEODESIA Y TOPOGRAFÍA. Profesor: Javier del Pozo</p> <p>Contenidos del tema 1:</p> <ul style="list-style-type: none"> 1-1 Introducción a la informática y sus aplicaciones en Geodesia y Topografía. 1-2 Captura y registro automático de datos. 1-3 Equipos de campo. 	
<p>Denominación del tema 2: MANEJO Y PROCESADO DE DATOS. Profesor: Javier del Pozo</p> <p>Contenidos del tema 2:</p> <ul style="list-style-type: none"> 2-1 Transferencia a los equipos de oficina y procesado de datos para la obtención del plano topográfico en soporte digital. 2-2 Modelos ráster y vectorial. 2-3 Ficheros gráficos y ficheros de texto. 2-4 Georreferenciación. 	
<p>Denominación del tema 3: CARTOGRAFÍA EN LA RED. Profesor: Javier del Pozo</p> <p>Contenidos del tema 3:</p> <ul style="list-style-type: none"> 3-1 Cartografía en la Red. 3-2 Infraestructuras de datos espaciales. 3-3 Acceso para visualización, descarga y análisis. 	
<p>Denominación del tema 4: TRABAJOS PLANIMÉTRICOS. Profesor: Javier del Pozo</p> <p>Contenidos del tema 4:</p> <ul style="list-style-type: none"> 4-1 Trabajos Planimétricos. 4-2 Obtención de superficies. 4-3 Deslindes, particiones y segregaciones. 4-4 Marqueo de plantaciones y Replanteos. 	

	PROCESO PARA EL DESARROLLO DE LAS ENSEÑANZAS DE LA ESCUELA DE INGENIERÍAS AGRARIAS	
	CÓDIGO: P/CL009_EIA_D002	

Denominación del tema 5: **GENERACIÓN DE MODELOS DIGITALES.** Profesor: Juan Morillo
 Contenidos del tema 5:

- 5-1 Generación de modelos digitales de elevación: nube de puntos y curvas de nivel.
- 5-2 Obtención de modelos a partir de una rejilla regular de puntos.
- 5-3 Incorporación de las líneas fundamentales del relieve del terreno.
- 5-4 Red de triángulos irregulares.
- 5-5 Plano de curvas de nivel.

Denominación del tema 6: **TRABAJOS ALTIMÉTRICOS LINEALES.** Profesor: Juan Morillo
 Contenidos del tema 6:

- 6-1 Alineaciones: rectas y curvas de transición.
- 6-2 Rasantes y acuerdos verticales.
- 6-3 Perfiles longitudinales.
- 6-4 Perfiles transversales.
- 6-5 Secciones tipo.
- 6-6 Cálculo de volúmenes por el método de los perfiles.

Denominación del tema 7: **TRABAJOS ALTIMÉTRICOS SUPERFICIALES.** Profesor: Juan Morillo
 Contenidos del tema 7:

- 7-1 Modificación del modelo digital de elevaciones.....
- 7-2 Cálculo de volúmenes por el método de la cuadrícula.
- 7-3 Compensación de desmontes y terraplenes.
- 7-4 Determinación de la extensión de una cuenca.
- 7-5 Mapas de pendientes y mapas de visibilidad.
- 7-6 Representaciones tridimensionales.

Denominación del tema 8: **CONTROL AUTOMÁTICO DE MAQUINARIA.** Profesor: Juan Morillo
 Contenidos del tema 8:

- 8-1 Control automático de maquinaria.
- 8-2 Sistemas de dosificación variable.
- 8-3 Plantaciones automáticas.
- 8-4 Nivelación láser.

Temario de la asignatura (Prácticas)



Denominación de la práctica 1: **LA ESTACIÓN TOTAL. (Campo-Laboratorio Topografía).**
 Profesor: Javier del Pozo

Contenidos:

- Conocimiento de la Estación Total.
- Elementos de manipulación.
- Configuración de los parámetros de operación.
- Datos que pueden registrarse en soporte digital.
- Funciones y prestaciones de los equipos que utilizaremos en las prácticas.

Denominación de la práctica 2: **LEVANTAMIENTO POR RADIACIÓN. (Campo-Laboratorio Topografía).** Profesor: Javier del Pozo

Contenidos:

	PROCESO PARA EL DESARROLLO DE LAS ENSEÑANZAS DE LA ESCUELA DE INGENIERÍAS AGRARIAS	
	CÓDIGO: P/CL009_EIA_D002	

- Levantamiento por radiación con estación total.
- Registro de coordenadas en soporte digital en un sistema **local** de referencia.
- Codificación para el dibujo automático de puntos aislados, poligonales y arcos.
- Codificación para su vinculación a diferentes capas en el fichero gráfico

Denominación de la práctica 3: **LEVANTAMIENTO POR ITINERARIO CON ESTACIONES FORZADAS. (Campo-Laboratorio Topografía).**
 Profesor: Javier del Pozo

Contenidos:

- Levantamiento por itinerario con enlaces directos (Estación Forzada), con registro de coordenadas en soporte digital en un sistema **local** de referencia.

Denominación de la práctica 4: **TRANSFERENCIA DE DATOS. (Sala de ordenadores).** Profesor: Javier del Pozo

Contenidos:

- Vertido al ordenador de los datos registrados con la estación total.
- Software de transferencia.
- Directorio donde se guardan los archivos transferidos y formato inicialmente asignado a los mismos por el programa de transferencia.
- Acceso a la consulta y edición de los datos guardados.
- Exportación a ficheros de texto codificados en ASCII.
- Exportación a ficheros gráficos en formato vectorial.

Denominación de la práctica 5: **RECEPTORES GPS. (Campo-Laboratorio Topografía).**
 Profesor: Javier del Pozo



Contenidos:

- Conocimiento de los Receptores GPS topográficos.
- Elementos de manipulación.
- Configuración de los parámetros de operación.
- Datos que pueden registrarse en soporte digital.
- Coordenadas geográficas frente a Coordenadas UTM.
- Datums o Sistemas de referencia.
- Correcciones diferenciales en tiempo real (RTK) a partir de un segundo receptor de referencia o utilizando una red de estaciones fijas.
- Radio módems frente a redes de telefonía móvil digital
- Funciones y prestaciones de los equipos que utilizaremos en las prácticas

Denominación de la práctica 6: **LEVANTAMIENTO CON RECEPTORES GPS EN PROYECCIÓN UTM. (Campo-Laboratorio Topografía).** Profesor: Juan Morillo

Contenidos:

- Levantamiento con receptores GPS en proyección UTM.
- Observación y registro de los puntos de detalle y/o elementos poligonales en las zonas despejadas del territorio a levantar.
- Elección, señalización y observación de los puntos auxiliares que formarán la red de apoyo que ha de servir después para realizar el levantamiento con estación total en las zonas del

	PROCESO PARA EL DESARROLLO DE LAS ENSEÑANZAS DE LA ESCUELA DE INGENIERÍAS AGRARIAS	
	CÓDIGO: P/CL009_EIA_D002	

territorio donde no exista cobertura GPS.

Denominación de la práctica 7: **VOLCADO DE DATOS GPS AL ORDENADOR. (Sala de ordenadores).** Profesor: Javier del Pozo

Contenidos:

- Vertido al ordenador de los datos registrados con los equipos GPS.
- Software de transferencia.
- Directorio donde se guardan los archivos transferidos y formato inicialmente asignado a los mismos por el programa de transferencia.
- Acceso a la consulta y edición de los datos guardados.
- Exportación a ficheros de texto.
- Exportación a ficheros gráficos.

Denominación de la práctica 8: **LEVANTAMIENTO POR ITINERARIO CON ESTACIONES LIBRES. (Campo-Laboratorio Topografía).** Profesor: Javier del Pozo

Contenidos:

- Levantamiento por itinerario con enlaces por intersección (Estaciones libres: Porro y Pothenot), con cálculo automático y registro de coordenadas en proyección UTM..

Denominación de la práctica 9: **HERRAMIENTAS CAD. (Sala de ordenadores).** Profesor: Javier del Pozo

Contenidos:

- Software de Dibujo Asistido por ordenador.
- Generación semiautomática del plano topográfico en planta o en 3D.
- Herramientas de edición y consulta de propiedades de las entidades gráficas.
- Herramientas de presentación y/o impresión en formato papel.

Denominación de la práctica 10: **MACROS Y OTRAS UTILIDADES CAD. (Sala de ordenadores).** Profesor: Javier del Pozo



Contenidos:

- Obtención de áreas y superficies de poligonales en 2D.
- Particiones, segregaciones y deslindes.
- Edición gráfica de las trazas de las obras y/o de las actuaciones concebidas en el proyecto técnico, que luego, en la fase de ejecución, deban trasladarse al terreno.
- Exportación a ficheros de texto del listado de puntos y coordenadas que definen la traza y la rasante de esas obras y actuaciones.
- Transferencia de ficheros a los equipos de campo.

Denominación de la práctica 11: **GENERACIÓN DE MODELOS DIGITALES DE ELEVACIONES (Campo- Sala de ordenadores).** Profesor: Juan Morillo

Contenidos:

- Levantamiento cinemático.
- Líneas de ruptura y contornos.

	PROCESO PARA EL DESARROLLO DE LAS ENSEÑANZAS DE LA ESCUELA DE INGENIERÍAS AGRARIAS	
	CÓDIGO: P/CL009_EIA_D002	

- Generación de MDE.
- Plano de curvas de nivel.

Denominación de la práctica 12: **PROYECTO DE UN CAMINO (Sala de ordenadores)**. Profesor: Juan Morillo

Contenidos:

- Proyecto de un camino.
- Generación de perfil longitudinal.
- Generación de perfiles transversales.
- Cálculo de volúmenes.

Denominación de la práctica 13: **ABANCALAMIENTO DE TERRENOS (Sala de ordenadores)**. Profesor: Juan Morillo

Contenidos:

- Abancalamiento de terrenos.
- Cálculo de volúmenes por el método de la cuadrícula.
- Determinación de la extensión de una cuenca.
- Mapas de pendientes y mapas de visibilidad.
- Representaciones tridimensionales.
- Exportación a ficheros de texto del listado de puntos y coordenadas que definen la traza y la rasante de esas obras.
- Transferencia de ficheros a los equipos de campo.

Denominación de la práctica 14: **REPLANTEOS CON GPS Y ESTACIÓN TOTAL (Campo)**. Profesor: Juan Morillo

Contenidos:



- Replanteo con equipos GPS.
- Puntos, alineaciones y rejillas
- Ubicación y señalización sobre el terreno de la traza en planta y obtención de cotas rojas en cada señal
- Replanteo con Estación Total

Denominación de la práctica 15: **VISUALIZADORES CARTOGRÁFICOS (Sala de ordenadores)**. Profesor: Juan Morillo

Contenidos:

- Visualizadores de cartografía en la red. Programas específicos para descarga de cartografía
- Clientes ligeros que funcionan desde el navegador de Internet.
- Clientes pesados o aplicaciones específicas de SIG que ofrecen funcionalidades de búsqueda, visualización, consulta y análisis
- Servidores que dan acceso a la descarga libre de ortofotos y mapas georreferenciados.
- Análisis de los ficheros de georreferenciación y estructura de los mismos
- Programas específicos para descarga de cartografía

Denominación de la práctica 16: **GEORREFERENCIACIÓN (Sala de ordenadores)**. Profesor: Juan Morillo

	<p>PROCESO PARA EL DESARROLLO DE LAS ENSEÑANZAS DE LA ESCUELA DE INGENIERÍAS AGRARIAS</p>	
<p>CÓDIGO: P/CL009_EIA_D002</p>		

Contenidos:

- Inserción de imágenes ráster, mapas y ortofotos, sobre el fichero vectorial de CAD.
- Georreferenciación manual.
- Análisis, consulta y edición de ficheros de georreferenciación.
- Inserción automática de mapas y ortofotos georreferenciados.
- Descarga automática desde la red.

Denominación de la práctica 17: **NAVEGADORES GPS (Campo)**. Profesor: Juan Morillo



Contenidos:

- Uso de navegadores GPS. Configuración del equipo: sistema de referencia, formato de coordenadas, activación de correcciones WAAS, EGNOS, etc.
- Registro de puntos de ruta (Waypoints) y de trayectos recorridos (Tracks).
- Establecimiento de rutas y navegación sobre ellas.
- Interpretación de las indicaciones de navegación, configuración de los campos que queremos visualizar.
- Obtención de áreas y superficies.

Denominación de la práctica 18: **GESTIÓN DE DATOS DEL NAVEGADOR (Sala de ordenadores)**. Profesor: Juan Morillo

Contenidos:

- Tránsito de datos entre el navegador y el ordenador personal.
- Gestión y análisis de Tracks y Waypoints.
- Ficheros de intercambio, diferentes formatos.
- Visualización sobre Google Earth.

	PROCESO PARA EL DESARROLLO DE LAS ENSEÑANZAS DE LA ESCUELA DE INGENIERÍAS AGRARIAS	
	CÓDIGO: P/CL009_EIA_D002	



Actividades formativas					
Horas de trabajo del alumno por tema		Presencial		Actividad de seguimiento	No presencial
Teoría					
Tema	Total	GG	SL	TP	EP
1	5,5	2,0			3,5
2	5,5	2,0			3,5
3	5,5	2,0			3,5
4	5,2	1,5		0,2	3,5
5	5,5	2,0			3,5
6	5,5	2,0			3,5
7	5	1,5			3,5
8	5,1	1,0		0,1	4,0
Prácticas de campo/laboratorio de topografía					
Práctica	Total	GG	SL	TP	EP
1	5,9		2,5	0,4	3,0
2	5,9		2,5	0,4	3,0
3	5,9		2,5	0,4	3,0
4	5,9		2,5	0,4	3,0
5	5,9		2,5	0,4	3,0
6	5,9		2,5	0,4	3,0
7	5,9		2,5	0,4	3,0
8	5,9		2,5	0,4	3,0
9	5,9		2,5	0,4	3,0
10	5,9		2,5	0,4	3,0
11	5,9		2,5	0,4	3,0
12	5,9		2,5	0,4	3,0
13	5,9		2,5	0,4	3,0
14	5,9		2,5	0,4	3,0
15	5,9		2,5	0,4	3,0
16	5,9		2,5	0,4	3,0
17	5,9		2,5	0,4	3,0
18	5,9		2,5	0,4	3,0
Evaluación del conjunto	1,0	1,0			
TOTAL	150	15,0	45,0	7,5	82,5

GG: Grupo Grande (100 estudiantes).

SL: Seminario/Laboratorio (prácticas clínicas hospitalarias = 7 estudiantes; prácticas laboratorio o campo = 15; prácticas sala ordenador o laboratorio de idiomas = 30, clases problemas o seminarios o casos prácticos = 40).

TP: Tutorías Programadas (seguimiento docente, tipo tutorías ECTS).

EP: Estudio personal, trabajos individuales o en grupo, y lectura de bibliografía.

	PROCESO PARA EL DESARROLLO DE LAS ENSEÑANZAS DE LA ESCUELA DE INGENIERÍAS AGRARIAS	
	CÓDIGO: P/CL009_EIA_D002	

Sistemas de evaluación

La calificación global será la resultante de la evaluación continua y un examen final en un 30 % y 70 % respectivamente.

EVALUACIÓN CONTINUA

Los alumnos que durante el curso vayan realizando las prácticas encargadas y asistiendo regularmente a clase, serán sometidos a evaluación continua durante las tutorías programadas pudiendo acumular hasta un máximo de 3 puntos repartidos según los siguientes conceptos:

- **Presencialidad:** hasta 0,3 puntos para los alumnos que cumplan con el 95 % de asistencia a las clases teóricas y prácticas. Por cada hora por debajo de este umbral serán penalizados con una decima de punto.
- **Prácticas:** hasta 2,7 puntos en el total de 18 prácticas lo que supone 0,15 puntos por cada práctica. La entrega atrasada o incompleta penalizará 0,05 puntos.

EL EXAMEN FINAL

- La puntuación máxima será de 7 puntos.
- Consistirá en 10 preguntas tipo test.
- Cada pregunta del test, contendrá un enunciado con cuatro soluciones posibles: a, b, c y d, debiendo el alumno indicar en el espacio habilitado al efecto, cual o cuales de estas soluciones son correctas.
- Las preguntas bien contestadas contarán 0,70 puntos.
- Cuando en una pregunta se indique como buena una solución que sea incorrecta, dicha pregunta restará 0,15 puntos, aunque en la misma se haya indicado alguna otra solución que si fuera correcta.
- Si una pregunta tiene varias soluciones correctas y el alumno indica sólo algunas de ellas, la puntuación será la que proporcionalmente corresponda, excepto en el supuesto contemplado en el epígrafe anterior.
- Para los supuestos no contemplados en los apartados anteriores, el profesor o tribunal establecerán los criterios que estimen oportunos.
- Una vez realizado el examen, durante el periodo de reclamaciones, los alumnos tendrán a su disposición una copia del examen resuelto que podrán consultar en el despacho del profesor, o reproducir en el servicio de copistería del centro.

Bibliografía y otros recursos

Bibliografía:

ASHAI PRECISION CO. LTD.

"Principios de la medición electrónica de ángulos. Codificador incremental óptico"

Revista: Topografía y cartografía. Vol. V nº 28/29-1988

BANNISTER, A. y RAYMOND, S.



"Técnicas modernas de topografía"

Ed. Representaciones y Servicios de Ingeniería. - México 1987

BOSQUE SENDRA, JOAQUÍN y otros.

"Sistemas de información geográfica: Prácticas con PC ARC/INFO e IDRISI"

Ed. RA-MA – Madrid 1994

	<p>PROCESO PARA EL DESARROLLO DE LAS ENSEÑANZAS DE LA ESCUELA DE INGENIERÍAS AGRARIAS</p>	
<p>CÓDIGO: P/CL009_EIA_D002</p>		

CHUECA PAZOS, M. "Topografía". Tomos I y II Ed. Dossat, S.A. - Madrid 1982

BAS VIVANCOS, CESÁREO "Topografía agrícola" Universidad Politécnica de Valencia. - Valencia 1991

DOMÍNGUEZ GARCÍA-TEJERO, FRANCISCO "Topografía General y Aplicada" Ed. Mundi-Prensa. 12ª Ed. Madrid 1993

FLORENCE MORELLA, Antonio "Diferencias de nivel en fotografía aérea" nº 5 - Cuadernos de Fotointerpretación. Ed. Servicio Geográfico del Ejército, - Madrid 1972

FLORENCE MORELLA, Antonio "Estereoscopia en fotografía aérea" nº 2 - Cuadernos de Fotointerpretación. Ed. Servicio Geográfico del Ejército, - Madrid 1971

GARCÍA MARTÍN, ANTONIO y otros. "Topografía aplicada para ingenieros" Universidad de Murcia. Murcia 1996

GARCÍA MARTÍN, ANTONIO y otros "Topografía básica para ingenieros" Universidad de Murcia. Murcia Reimpresión. Murcia 1996

HURN, J."G.P.S. Una guía para la próxima utilidad" Trimble Navigación - GRAFINTA S.A. (sin fecha)

LÓPEZ CUERVO, S. "Topografía" Ed. Mundiprensa. - Madrid 1993

MARTÍN ASÍN, FERNANDO "Geodesia y Cartografía Matemática" Distribuido por Paraninfo. - Madrid 1990

MARTÍN SÁNCHEZ, SIXTO "Topografía para carreras técnicas" Escuela Gráfica Salesiana. - Sevilla 1990

NÚÑEZ GARCÍA DEL POZO, A. y otros. "G.P.S. La nueva era de la topografía. Ed. de las Ciencias Sociales. Madrid 1992



OJEDA RUIZ, JOSÉ LUIS "Métodos topográficos y oficina técnica" Impreso en Instituto Geográfico Nacional. Madrid 1984

SÁNCHEZ RÍOS, ALONSO "Fundamentos teóricos de los Métodos topográficos" Ed. Bellisco – 1ª edición. Madrid 1990

VALDÉS DOMÉNECH, FRANCISCO "Aparatos Topográficos" Ed. CEAC, S.A. - 1ª Edición. Barcelona 1990

VALDÉS DOMÉNECH, FRANCISCO "Prácticas de Topografía, Cartografía y Fotogrametría" Ed. CEAC, S.A. - 1ª Edición. Barcelona 1981

VALDÉS DOMÉNECH, FRANCISCO "Topografía" Ed. CEAC, S.A. - 2ª Edición. Barcelona 1985.

	PROCESO PARA EL DESARROLLO DE LAS ENSEÑANZAS DE LA ESCUELA DE INGENIERÍAS AGRARIAS	 Escuela de Ingenierías Agrarias
	CÓDIGO: P/CL009_EIA_D002	

Otros recursos:



Ficha de la asignatura, apuntes, relación de ejercicios resueltos, trabajos encomendados, enlaces a webs relacionadas, etc. Disponibles a través del [Aula virtual de la asignatura](#).

Horario de tutorías



Tutorías Programadas: Ver web [EIA](#)
 Tutorías de libre acceso: Ver web [EIA](#)

Recomendaciones

Asistencia a clases.
 Ejecución de los trabajos encomendados.
 Lectura y consulta de bibliografía.
 Participación activa del alumno, especialmente en tutorías.

	<p>PROCESO PARA EL DESARROLLO DE LAS ENSEÑANZAS DE LA ESCUELA DE INGENIERÍAS AGRARIAS</p>	
<p>CÓDIGO: P/CL009_EIA_D002</p>		

Objetivos
<p style="text-align: center;">Objetivos generales:</p> <p>Tras cursar esta materia se espera que el alumno llegue a:</p> <p>Conocer las funciones avanzadas de algunos equipos topográficos basados en tecnología electrónica como las estaciones totales y los receptores GPS.</p> <p>Conocer algunas aplicaciones informáticas empleadas para: el registro, transferencia y procesado automático de los datos de campo obtenidos en los levantamientos topográficos, la confección automática del plano, el cálculo automático de superficies y segregaciones y la ejecución tutelada de los trabajos de replanteos.</p> <p>Dominar diferentes métodos de observación y codificación empleados en los levantamientos realizados con equipos electrónicos topográficos.</p> <p>Conocer algunos métodos empleados para el cálculo automático de movimiento de tierras tanto en obras lineales (camino, acequias, etc.) como en obras de explanación de bancales, construcción de charcas, etc.</p> <p>Conocer algunos sistemas automáticos de guiado y control de la máquina agrícola.</p> <p>Conocer y explotar la Cartografía existente en la Web.</p> <p style="text-align: center;">En resumen se pretende que el alumno que curse nuestra asignatura, adquiera los conocimientos necesarios para abordar sin dificultad el levantamiento y replanteos con equipos electrónicos topográficos así como la explotación automatizada de los datos.</p>
<p style="text-align: center;">Objetivos específicos:</p> <ul style="list-style-type: none"> -Pretendemos que el alumno alcance una cierta habilidad y destreza en el manejo inteligente de los instrumentos y del material científico, que más tarde, cuando haya obtenido el título, necesitará utilizar para el ejercicio de su actividad profesional. -En el ámbito de nuestras competencias, el alumno deberá adquirir soltura en el manejo de los distintos instrumentos de campo y oficina que utilizando técnicas electromagnéticas y de computación, se emplean para la medición, el registro y el procesado automático de los datos que intervienen en los trabajos necesarios para el levantamiento de planos topográficos y para el replanteo de obras o el marcado de plantaciones. -También tendrá que saber elegir aquellos puntos que sean esenciales para obtener una completa y fiel información del terreno a representar. -Así mismo habrá de desarrollar aptitudes que le permitan planificar óptimamente los trabajos y realizar las oportunas comprobaciones antes de dar por finalizado el levantamiento.

	PROCESO PARA EL DESARROLLO DE LAS ENSEÑANZAS DE LA ESCUELA DE INGENIERÍAS AGRARIAS	
	CÓDIGO: P/CL009_EIA_D002	

Metodología

Durante las clases teóricas en Grupo Grande se utilizará fundamentalmente la técnica expositiva, apoyada con presentaciones multimedia y complementada con técnicas de interrogatorio, argumentación, diálogo y discusión en torno a los contenidos que se estén desarrollando. También se encomendará a los alumnos a título individual, la resolución de ejercicios y problemas concretos, de los que luego se hará un exhaustivo seguimiento evaluando los resultados en las tutorías programadas.

Durante las clases de prácticas, los alumnos organizados en grupos reducidos y dirigidos por el profesor responsable, realizarán en campo los trabajos encomendados y aprenderán a desarrollar de forma sistemática, con corrección y sin titubeos las anotaciones, y operaciones que resulten necesarias para la obtención del producto buscado.

Las tutorías programadas en pequeños grupos, servirán para la evaluación continuada y el control del desarrollo de los trabajos encomendados mediante un contacto más directo entre alumno y profesor, donde las técnicas predominantes serán el interrogatorio, la argumentación el diálogo y la discusión.

Material disponible

Para el desarrollo de las clases de teoría la Escuela cuenta con aulas dotadas de pizarra, proyectores de transparencias y diapositivas y cañón multimedia.

Para el desarrollo de las prácticas, el laboratorio de topografía de la Escuela cuenta taquímetros electrónicos y receptores GPS, tanto mono-frecuencia, como bi-frecuencia con correcciones diferenciales RTK.

Así mismo la Escuela cuenta con dos aulas de informática para el desarrollo de las prácticas que tengan que desarrollarse en salas de ordenadores.

Recursos virtuales

[Aula virtual de la asignatura.](#) (Acceso restringido a alumnos matriculados)

[Sitio Google de Javier del Pozo](#) (Acceso libre)