
	Modelo de actas	
	Comisión de Calidad del Máster Universitario en Tecnologías de la Información Geográfica, SIG y Teledetección	

**Acta de calidad: Máster Universitario en Tecnologías de la Información Geográfica, SIG y Teledetección**

<b>Fecha:</b> 11/01/2017	<b>Lugar donde se celebra:</b> Fac. Filosofía y Letras Uex	<b>Hora de comienzo:</b> 10.00	<b>Hora de finalización:</b> 12.00
-----------------------------	---------------------------------------------------------------	-----------------------------------	---------------------------------------

<b>Presidente:</b> Ana Nieto Masot	<b>Secretario:</b> J. Francisco Lavado Contador
---------------------------------------	----------------------------------------------------

**Relación de asistentes:**

**Ana Nieto Masot**

**José Manuel Sánchez Martín**

**José Antonio Gutiérrez Gallego**

**J. Francisco Labado Contador**

**Miembros de la comisión que justifican su inasistencia:**

**Orden del día:**

1. Aprobación de actas anteriores
2. Informes de la Coordinadora
3. Revisión del Informe Monitor
4. Elaboración de la memoria anual del Título del Máster
5. Definición y calendario del programa de las Jornadas del Máster del curso 2016-2017.
5. Ruegos y preguntas



**Acuerdos-Desarrollo de la sesión:**

1.- Se aprueban las actas anteriores sin modificaciones.

3.- Se realiza una revisión del informe MONITOR, particularmente en aquellos aspectos que presentaron deficiencias y se realiza una distribución de tareas a cumplimentar entre los miembros de la comisión.

4. Se hace especial mención a la necesidad de incluir un apartado de “aspectos a mejorar” en la memoria anual.

El profesor J. Francisco Lavado Contador se encargará de revisar y cumplimentar el apartado 2.2. de la memoria, relativo al funcionamiento, las reuniones y las actas de la Comisión de Calidad del Master, así como el apartado 5, que se refiere al análisis de indicadores por asignatura.

	Modelo de actas	
	Comisión de Calidad del Máster Universitario en Tecnologías de la Información Geográfica, SIG y Teledetección	

La profesora Ana Nieto Masot, cumplimentará lo concerniente a los apartados 3 y 4.

Otras tareas son asignadas a los otros dos miembros de la Comisión.

<b>Fechas de Aprobación:</b>	<b>Firma el secretario/a:</b>
	<b>Visto bueno del Presidente:</b>